

REALIZZAZIONE EDIFICIO POLIFUNZIONALE
(cucina / bar / servizi)
AL SERVIZIO CAS PRATANTICO

PROGETTO DEFINITIVO
aggiornato

Elaborato/Documento:

STATO SOVRAPPOSTO

PLANIMETRIA GENERALE

Elab./Doc.:

tav. 04

scala:

1:200

Progettisti:

Geom.

Sauro CEROFOLINI

(progettazione generale)

Arch.

Elisa DI TRAPANI

(progettazione generale)

Per. Ind.

Stefano CARRAI

(progettazione impianti)

Progettista Strutture Fondali e Sicurezza.

Ing.

Claudia GABBRIELLI

Indagini geologiche,

Geol.

Vito CRESCI

CUP: B18C18000090004

Data:

Protocollo/fascicolo:

dicembre 2018






174526/L.01.06/2018

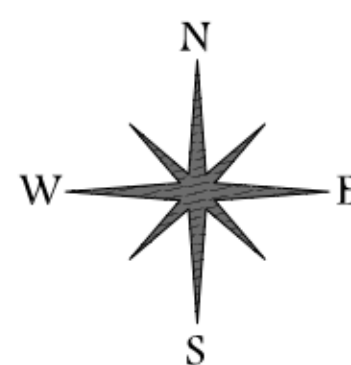
Responsabile Unico del Procedimento:

Geom. Luca Marchi

Via Tagliamento, 3 - 52100 Arezzo - Tel. 0575 377 302 - Fax. 0575 377 395 - www.comune.aretzo.it - e_mail. l.marchi@comune.aretzo.it

LEGENDA DEL GRAFICO DI SOVRAPPOSIZIONE
demolizione/costruzione

- | | |
|---|--|
|  | manufatto esistente da demolire |
|  | manufatto di progetto
<i>(superficie lorda circa 105,22 mq)</i> |
|  | ingombro marciapiede di progetto esterno
<i>(circa 118,00 mq)</i> |
|  | ingombro pavimentazione area libera ridotta dopo intervento |
|  | ingombro pavimentazione area libera eliminata dopo intervento |



LIMITE PROPRIETA'
da catastale

PLANIMETRIA GENERALE

INSERIMENTO NEL CONTESTO URBANO

scala 1:200